







Kartierung Hoffmann, 2002 und 2005

Legende:








Ziesel und Hamster 2005: 21.u.22.Bez.

Id

-  Ziesel
-  Ziesel und Hamster
-  Hamster
-  Hamster?
-  ohne Befund
-  unzugänglich

Hamster und Ziesel 2002:Wien-Süd

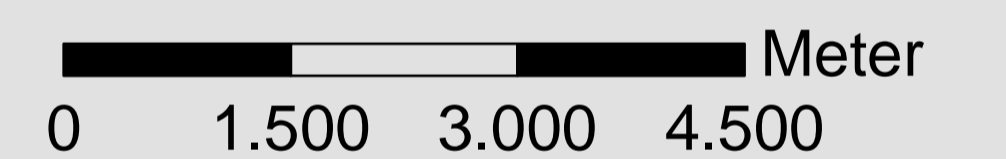
Id

-  0
-  Hamster
-  Hamster (und Ziesel?)
-  Ziesel und Hamster
-  früher Ziesel
-  früher Hamster
-  unzugänglich

Bezirksgrenzen



Wien



(c) Magistrat Wien
 Fachdaten: Wiener Umweltschutzabteilung MA22,
 Kartierung Hoffmann, 2002 und 2005
 Basisdaten: Stadtvermessung Wien MA41
 Kartografie und Layout: Klaus Kramer,
 Wiener Umweltschutzabteilung MA22
 Sachbearbeiter: Mikocki
 letztes Datum der Bearbeitung: 2006

